






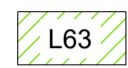




# LEGENDE

-  Abbaugrenze
  -  Digitale Flurkarte mit Nummer
  -  Umgrenzung genehmigter / beantragter Abbaufächen angrenzend
  -  Transalpine Ölleitung mit Schutzstreifen
  -  Grundwassermessbohrungen (GWM)
- Rekultivierungsplanung
-  Rekultivierungsabschnitte
  -  Waldbestand, erhalten
  -  L63 Pflanzung eines standortgerechten Laubmischwaldes (Zieltyp gem.BayKompV: L63) Verwendung von gebietseigenem Pflanzenmaterial, Ausgleichsmaßnahme
  -  W12 Pflanzung von Waldmänteln frischer bis mäßig trockener Standorte (Zieltyp gem.BayKompV: W12), Verwendung von gebietseigenem Pflanzenmaterial, Ausgleichsmaßnahme
- Die Artenauswahl sowie Details zur Pflanzung müssen mit dem zuständigen Amt für Ernährung, Landwirtschaft und Forsten (AELF Abensberg) sowie der zuständigen uNB (Landratsamt Kelheim) abgestimmt werden, jeweils bezogen auf den durchzuführenden Rekultivierungsabschnitt
-  Waldpflanzung, Aufforstungsverpflichtung gem. Art. 5 i.V.m. Art. 7 BayWaldG

Projekt: Abbauplanung Oberempfenbach, Lkr. Kelheim

---

Verfahren/Phase: Antrag auf Abtragungsgenehmigung nach Art. 7 BayAbgrG

---


Planinhalt: Rekultivierungsplan

---

Bearb.	HCh, LH	Maßstab	1 : 2000
Gez.	RSh	Datum	07.06.22
Projekt	18039	Plan-Nr.	5

---

Bauherr:




**HEIDELBERGER SAND UND KIES**  
HEIDELBERGCEMENT Group  
Heidelberg Sand und Kies GmbH

Berliner Str. 6  
69120 Heidelberg

---

Planverfasser:



**Dr. Schober**  
Gesellschaft für Landschaftsplanung mbH  
Kammerhof 6 · 85354 Freising · Germany  
Tel: +49 (0) 8161 3001 · Fax: +49 (0) 8161 9 44 33  
zentrale@schober-larc.de · www.schober-larc.de