

RÜB 6
FB Meilenhofen

1,4 ha

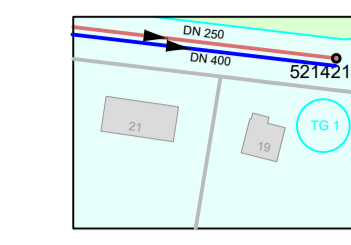
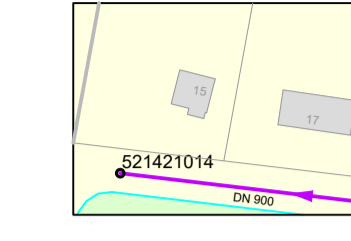
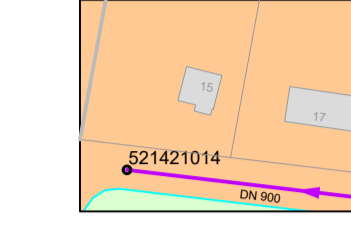
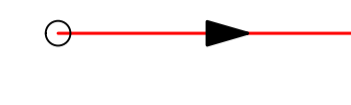

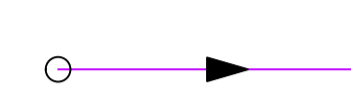
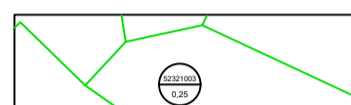









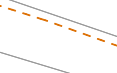

Meilenhofen

Unterwangenbach

Lindkirchen

Leitenbach

Legende:

-  Trenngebiet mit Nummer
 -  Mischgebiet
 -  Prognosegebiet
 -  Kanal auswechslung
 -  Regenwasserkanal
 -  Schmutzwasserkanal
 -  Mischwasserkanal
 -  Einzugsgrenze Mischwasser
-
-  Überstau 0 m³ - 1 m³ (T=2)
 -  Überstau 1 m³ - 10 m³ (T=2)
 -  Überstau 10 m³ - 25 m³ (T=2)
 -  Überstau 25 m³ - 50 m³ (T=2)
 -  Überstau über 50 m³ (T=2)
 -  Überstau 0 m³ - 1 m³ (T=3)
 -  Überstau 1 m³ - 10 m³ (T=3)
 -  Überstau 10 m³ - 25 m³ (T=3)
 -  Überstau 25 m³ - 50 m³ (T=3)
 -  Überstau über 50 m³ (T=3)

d	Datum	geändert	Bearbeitet: Met
c	Datum	geändert	gezeichnet: Pruff
b	Datum	geändert	geprüft: Met
a	Datum	geändert	Datum: Mär 2021

SiwaPlan®
 Ingenieurbüro
 Planung, Beratung, Ausarbeitung
 Messerschmittstraße 4
 80992 München

Tel: 089 / 45 21 86 70
 Fax: 089 / 45 21 86 99

Stadt Unternehrn Mainburg

Generalentwässerungsplan 2021
 Kanalnetzberchnung sanierter Zustand - Lindkirchen

Unterschrift: _____ Maßstab: 1:2000 Plan Nr.: 19007 - 11