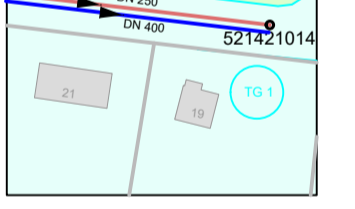
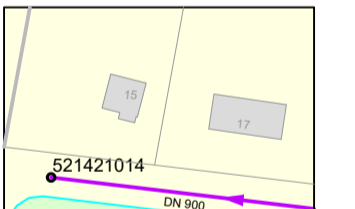
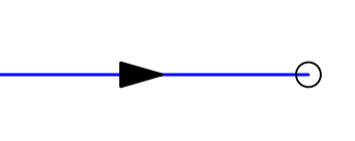
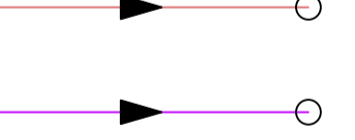

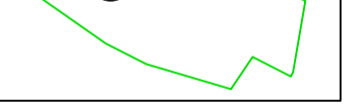



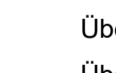
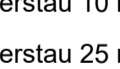
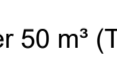



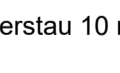
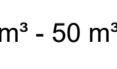

Übernahme von Gschwelhof
Ober-, Unterepfenbach,
Haid, Marzill

RÜB 1 (SKU)
Sandelzhausen

RÜ 1
Schloßstraße

Legende:

-  Trenngebiet mit Nummer
-  Mischgebiet
-  Regenwasserkanal
-  Schmutzwasserkanal
-  Mischwasserkanal
-  Einzugsgrnze Mischwasser

-  Überbau 0 m³ - 1 m³ (T=2)
-  Überbau 1 m³ - 10 m³ (T=2)
-  Überbau 10 m³ - 25 m³ (T=2)
-  Überbau 25 m³ - 50 m³ (T=2)
-  Überbau über 50 m³ (T=2)
-  Überbau 0 m³ - 1 m³ (T=3)
-  Überbau 1 m³ - 10 m³ (T=3)
-  Überbau 10 m³ - 25 m³ (T=3)
-  Überbau 25 m³ - 50 m³ (T=3)
-  Überbau über 50 m³ (T=3)

g	Datum:	geändert:	Sachbearh:	Meß
c	Datum:	geändert:	gezeichnet:	Profitt
b	Datum:	geändert:	geprüft:	Meß
a	Datum:	geändert:	Datum:	Ma 2020

SiwaPlan®
Ingenieurgesellschaft mbH
Beratung, Planung, Baubegleitung
Messerschmittstraße 4
80992 München

Tel. 089 / 45 21 90 70
Fax. 089 / 45 21 90 99

**Stadt Unternehmen
Mainburg**

Generalentwässerungsplan 2021
Kanalnetzberechnung Istzustand - Sandelzhausen

Unterschrift	Maßstab 1:2000	Plan Nr.: 19007 - 6
--------------	-------------------	------------------------

