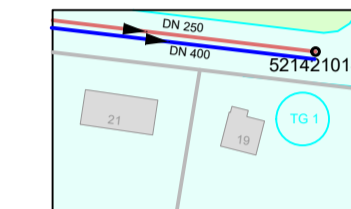
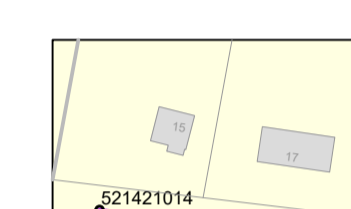


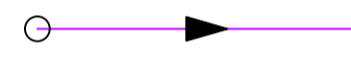
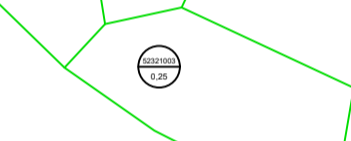












Legende:

-  Trenngebiet mit Nummer
 -  Mischgebiet
 -  Regenwasserkanal
 -  Schmutzwasserkanal
 -  Mischwasserkanal
 -  Einzugsgrenze Mischwasser
-
-  Oberstau 0 m³ - 1 m³ (T=2)
 -  Oberstau 1 m³ - 10 m³ (T=2)
 -  Oberstau 10 m³ - 25 m³ (T=2)
 -  Oberstau 25 m³ - 50 m³ (T=2)
 -  Oberstau über 50 m³ (T=2)
 -  Oberstau 0 m³ - 1 m³ (T=3)
 -  Oberstau 1 m³ - 10 m³ (T=3)
 -  Oberstau 10 m³ - 25 m³ (T=3)
 -  Oberstau 25 m³ - 50 m³ (T=3)
 -  Oberstau über 50 m³ (T=3)

Übernahme von Gschwellhof
Ober-, Unterpfenbach,
Haid, Marzill

| | | | | |
|---|--------|-----------|-------------|---------|
| a | Datum: | geändert: | gezeichnet: | Met |
| b | Datum: | geändert: | geprüft: | Met |
| c | Datum: | geändert: | Datum: | Ma 2020 |

SiwaPlan®
Ingenieurgesellschaft mbH
Banking/Finanz/Sonderrechnung
Messerschmittstraße 4
80992 München
Tel. 089 / 45 21 86 70
Fax. 089 / 45 21 86 99



Generalentwässerungsplan 2021

Kanalnetzrechnung Istzustand - Mainburg Süd

| | | |
|--------------|---------|-----------|
| Unterschrift | Maßstab | Plan Nr.: |
| | 1:2000 | 19007 - 5 |